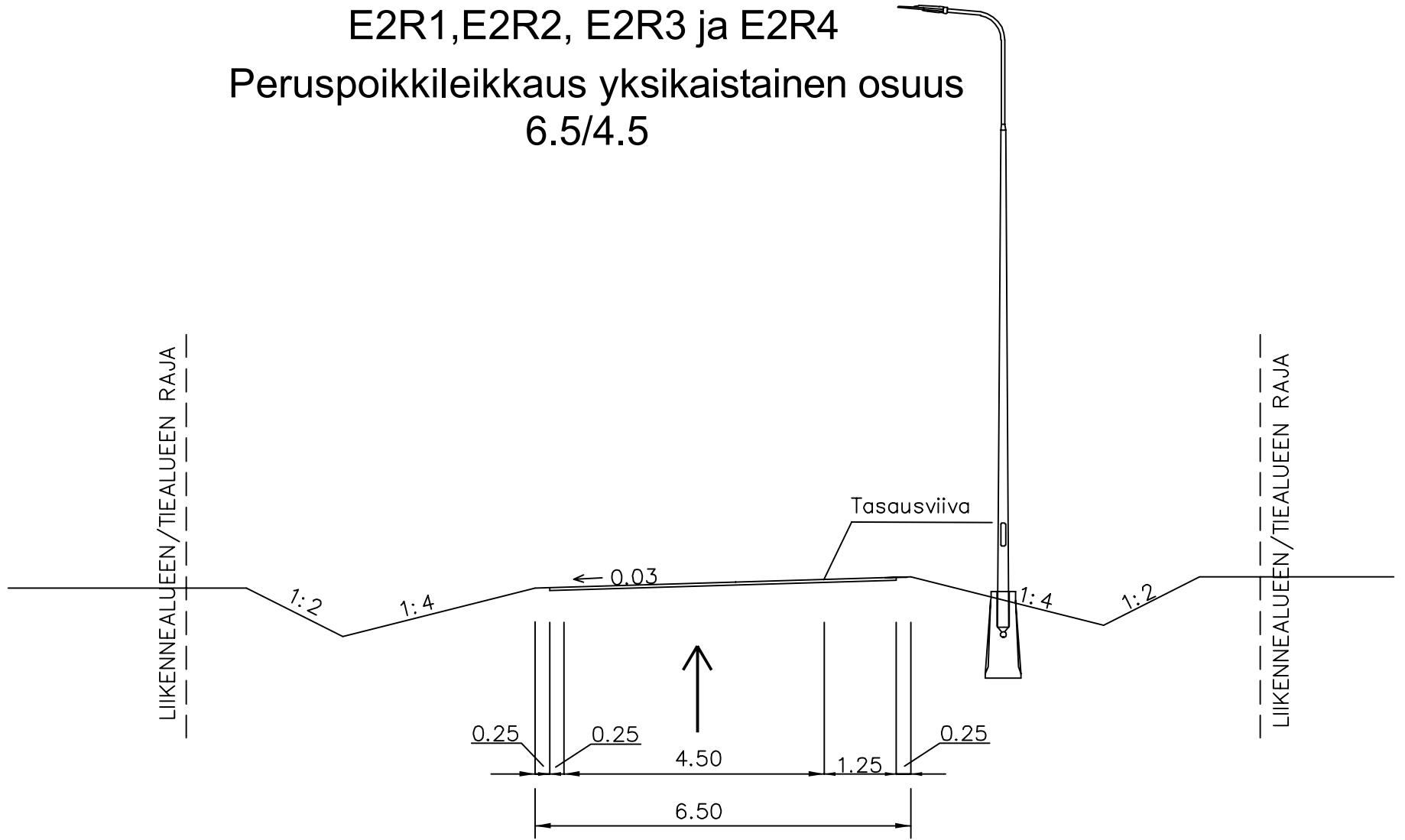
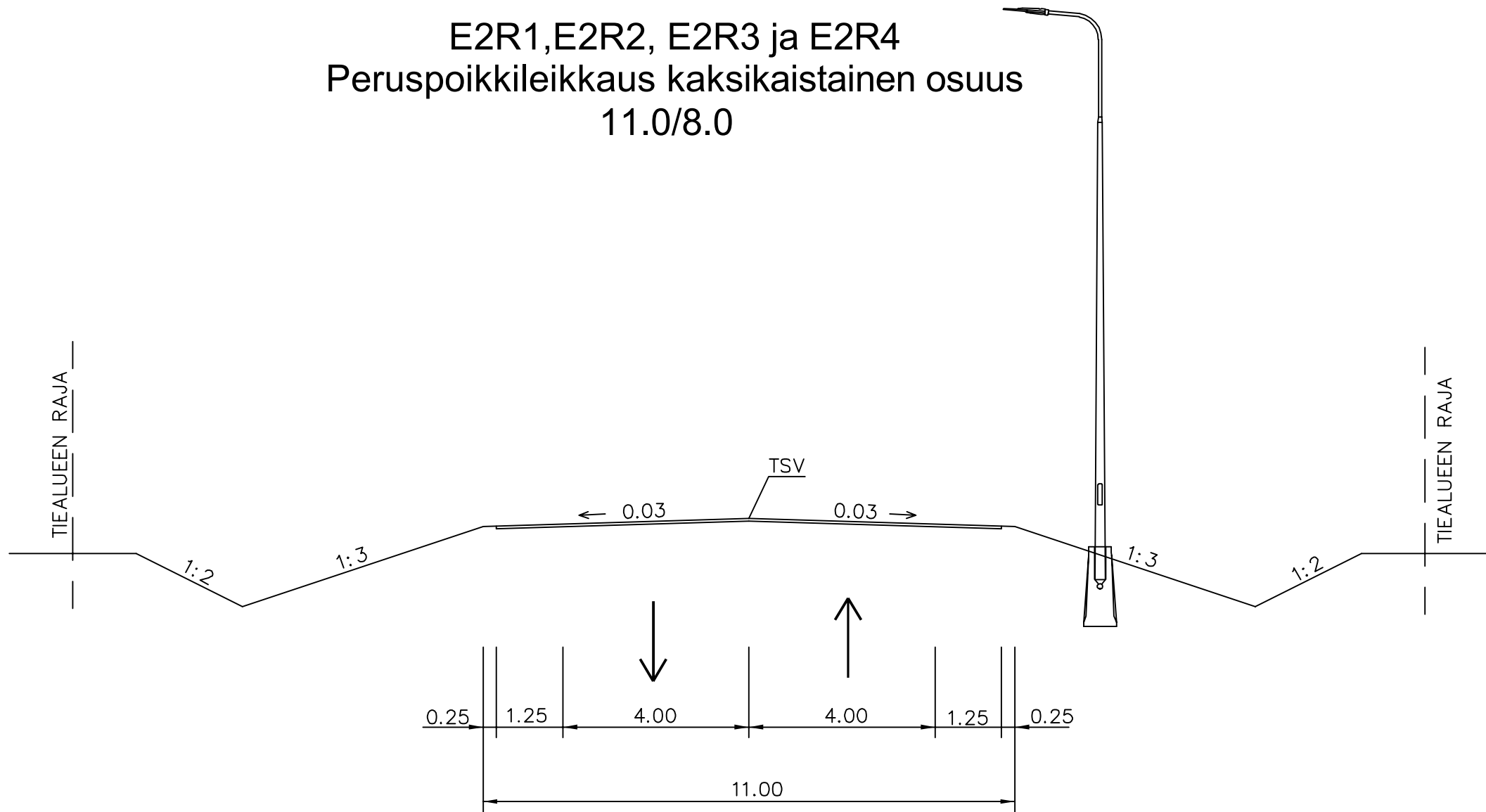




T: \\tie2017\36606_Vt4 Rantaväylä JKL\tulokset_TS\Osa B. Tiesuunnitelman pääpiirustukset\4T Liikennetekniset poikkileikkaukset\POIKKILEIKKAUKSET.DWG



Merkki	Muutos	Pvm	Suunn.	Tark.	Koordinaattijärjestelmä ETRS-GK26	Valtatien 4 (Rantaväylä) parantaminen välillä Aholaidan eritasoliittymä - Lohikosken eritasoliittymä, Jyväskylä. Tiesuunnitelma.			
	JYVÄSKYLÄN KAUPUNKI			Ramboll PL 718, Pakkahuoneenaukio 2 33101 Tampere	Korkeusjärjestelmä N2000				
Pvm	Kari Komi	Pvm	Tapio Koikkalainen	Pvm	Satu Rajava	Tierekisteritunnus	Liikennetekniset poikkileikkaukset, E2R1,R2R2, E2R3 ja E2R4, 11.0/8.0 ja 6.5/4.5		Piir.no
10.02.2020		10.02.2020		10.02.2020	Tuomas Mäkelä/Jukka Niilo-Rämä	4/233/5550 - 4/301/1800			4T-5
							Mittakaava	1:100	